








FÖRKLARINGAR

HÖJDSYSTEM Rh00

TECKENFÖRKLARINGAR

-  Gräns naturreservat
-  Utökning naturreservat
-  Gräns avrinningsområde
-  Gräns delavrinningsområde
-  Bt +7,41 Tröskelnivå
-  Dämme +26,65 Dämningsnivå
-  +27,40–+27,42 Vattenstånd



VATTENENHETEN
 Dragarbrunnsgatan 35
 753 20 UPPSALA
 018/66 18 27
 018/66 18 25 FAX
 vatten@sjv.se

Florarnas naturreservat
 Östhammars och Tierps kommun
 Översiktskarta delavrinningsområde

RITAD AV KONSTR AV GRANSK AV
 Uppsala 2008–10–03

Bilaga 1 SKALA 1:60 000

ARKIVNR
 PROJEKTNR 43607004